

みなとまち新潟を駆ける。

新潟シティマラソン

2019.10.13(日) AM8:30 START!

37th NIIGATA CITY MARATHON

交通規制のお知らせ

皆さまの温かいご理解とご協力をお願いします。

新潟シティマラソン2019開催に伴う大規模な交通規制を実施します。マラソンコース以外の通行可能な道路も混雑・渋滞が予想されます。沿道にお住まいの皆さまをはじめ、事業所、店舗などの皆さまには、大変ご迷惑をおかけしますが、温かいご理解とご協力をお願いします。

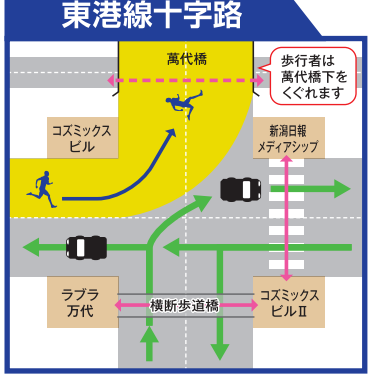
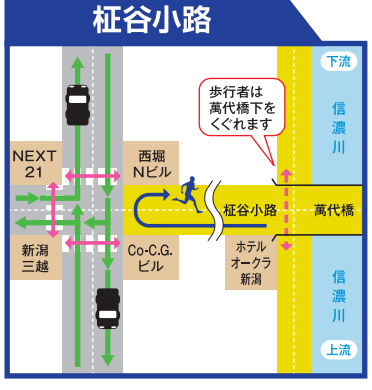
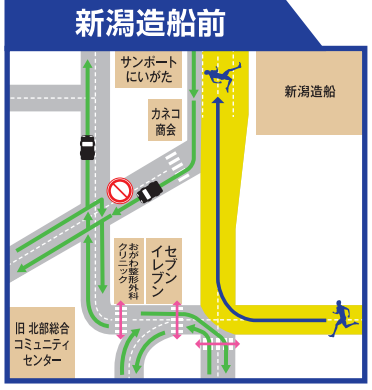
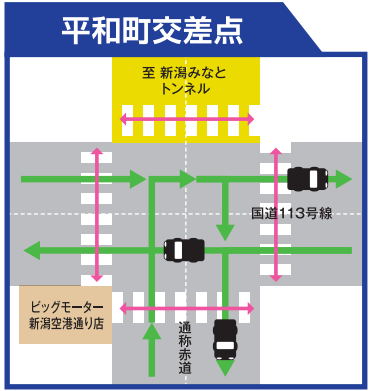
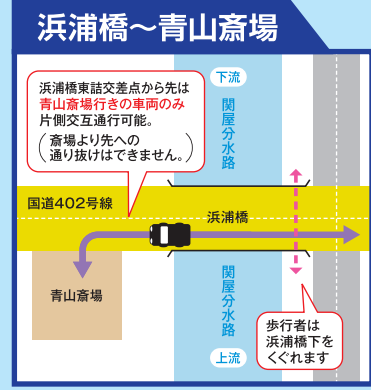
実施時間

2019年10月13日(日) 8:00ころ~16:00ころ ご協力をお願いします。

※新潟みなとトンネル
海側・まち側トンネルとも
全面通行止め。

※浜浦橋⇄青山斎場
青山斎場行きの車のみ
交互通行可。

※平成大橋
車道は規制なし。
歩道は下流側のみ
通行止め。



交通規制区間・時間			
規制区間	規制時間	規制車線	
⑤ ビッグスワン ⇄ ① ビッグスワン前交差点	8:00 ~ 9:00	全車線	
① ビッグスワン前交差点 ⇄ ② 久蔵野交差点(市民病院脇)	8:00 ~ 9:15	片側車線	
② 久蔵野交差点(市民病院脇) ⇄ ③ 女池交差点(柴鳥線)	8:20 ~ 9:30	全車線	
③ 女池交差点(柴鳥線) ⇄ ④ 上近江交差点(笹出線)	8:15 ~ 9:45	全車線	
④ 上近江交差点(笹出線) ⇄ ⑤ 上所郵便局前	8:30 ~ 9:45	全車線	
⑤ 上所郵便局前 ⇄ ⑥ 上所丁字路	8:30 ~ 9:45	全車線	
⑥ 上所丁字路 ⇄ ⑦ アクロスパーキング前	8:30 ~ 10:05	全車線	
⑦ アクロスパーキング前 ⇄ ⑧ 新潟伊勢丹前	8:35 ~ 10:05	全車線	
⑧ 新潟伊勢丹前 ⇄ ⑨ 東港線十字路(萬代橋東詰)	8:35 ~ 10:05	片側車線	
⑨ 東港線十字路(萬代橋東詰) ⇄ ⑩ 西堀十字路(新潟三越前)	8:30 ~ 10:25	全車線	
⑩ 西堀十字路(新潟三越前) ⇄ ⑪ 萬代橋西詰(専門学校えぶろん脇)	8:30 ~ 10:25	全車線	
⑪ 萬代橋西詰(専門学校えぶろん脇) ⇄ ⑫ 新潟市歴史博物館前	8:30 ~ 10:35	全車線	
⑫ 新潟市歴史博物館前 ⇄ ⑬ セブンイレブン新潟入船店前	8:50 ~ 10:45	全車線	
⑬ セブンイレブン新潟入船店前 ⇄ ⑭ 入船橋丁字路	8:50 ~ 10:50	片側車線	
⑭ 入船橋丁字路 ⇄ ⑮ みなとトンネル西側交差点	8:40 ~ 12:00	全車線	
⑮ みなとトンネル西側交差点 ⇄ ⑯ 平和町交差点	8:40 ~ 12:00	全車線	
⑯ 平和町交差点 ⇄ ⑰ みなとトンネル西側交差点	8:40 ~ 12:00	全車線	
⑰ みなとトンネル西側交差点 ⇄ ⑱ ゆいぽーと裏	8:40 ~ 12:20	全車線	
⑱ ゆいぽーと裏 ⇄ ⑲ 関屋浜駐車場脇	9:10 ~ 12:45	全車線	
⑲ 関屋浜駐車場脇 ⇄ ⑳ 新潟大堰橋東詰	9:10 ~ 13:45	全車線	
⑲ 新潟大堰橋東詰 ⇄ ㉑ 浜浦橋西詰	9:10 ~ 13:45	全車線	
㉑ 浜浦橋西詰 ⇄ ㉒ 青山海岸前交差点	9:25 ~ 13:45	全車線	
㉒ 青山海岸前交差点 ⇄ ㉓ 浜浦橋西詰	9:25 ~ 13:45	全車線	
㉓ 浜浦橋西詰 ⇄ ㉔ 浜浦橋東側交差点	9:25 ~ 13:45	全車線	
㉔ 浜浦橋西詰 ⇄ ㉕ 平成大橋下(往路)	9:25 ~ 14:15	河川遊歩道	
㉕ 平成大橋下(往路) ⇄ ㉖ 新潟ふるさと村第2駐車場入口	9:35 ~ 14:55	河川遊歩道	
㉖ 新潟ふるさと村第2駐車場入口 ⇄ ㉗ 平成大橋西詰(県建設技術センター前)	9:35 ~ 15:05	片側車線	
㉗ 平成大橋西詰(県建設技術センター前) ⇄ ㉘ 本川大橋西詰	9:50 ~ 15:15	橋上歩道 河川遊歩道	
㉘ 本川大橋西詰 ⇄ ㉙ 神林ふとん店前	10:10 ~ 15:20	全車線	
㉙ 神林ふとん店前 ⇄ ㉚ 白山ポンプ場脇	9:55 ~ 15:45	全車線	
㉚ 神林ふとん店前 ⇄ ㉛ 白山小学校裏	8:30 ~ 10:25	全車線	
㉛ 白山小学校裏 ⇄ ㉜ 白山小学校裏	8:30 ~ 10:30	全車線	
㉜ 白山小学校裏 ⇄ ㉝ 白山ポンプ場脇	8:30 ~ 15:45	全車線	
㉝ 白山ポンプ場脇 ⇄ ㉞ 福田組本社前	8:40 ~ 16:00	全車線	

※規制時間は競技進行状況によって変わる可能性があります。

路線バスの運行について

交通規制の時間帯にコース区間、周辺を通るバス運行路線は、迂回運行となります。また、運行時間の変更もありますのでご注意ください。詳細は新潟交通ホームページをご覧ください。

新潟交通ホームページ <http://www.niigata-kotsu.co.jp/>

交通規制に関するお問い合わせ先

新潟シティマラソン交通規制コールセンター
TEL.025(226)2598 FAX.025(232)2000
月~金 9時~17時(土日祝日を除く) ※大会当日(10月13日)は7時~16時
公式ホームページ <https://www.runfes-niigata.com> 新潟シティマラソン 検索

- ご協力をお願いします**
- 交通規制中は、コースを通行・横断・駐車することはできません。
 - コース周辺の道路でも車両の通行が制限されることがあります。(当日は混雑が予想されますので、車両の利用はできるだけ遠慮ください。)
 - 車両を利用する場合は、看板や現場警備員の指示に従ってください。
 - 郵便物や宅配便などが、遅れることが予想されます。

交通規制箇所拡大図凡例

- 全面通行止め
- 片側通行止め(矢印方向へ通行可)
- 河川遊歩道(全面通行止め)
- 交通規制道路
- 車両通行可能
- 一部車両通行可能
- 歩行者通行可能
- ランナー進行方向

主な迂回路

0 1,000m